

Утверждена
постановлением

(наименование документа об утверждении, включая наименования органов государственной власти
или

администрации Макарьевского муниципального округа

органов местного самоуправления, принявших решение об утверждении схемы или

Костромской области

подписавших соглашение о перераспределении земельных участков)

от

№






Схема расположения земельного участка или земельных
участков на кадастровом плане территории

Площадь земельного участка		2424 м ²
(указывается проектная площадь образуемого земельного участка, вычисленная с использованием федеральной государственной географической информационной системы, обеспечивающей функционирование национальной системы пространственных данных, которой является федеральная государственная географическая информационная система "Единая цифровая платформа "Национальная система пространственных данных" <1> (далее - информационная система), или иных технологических и программных средств с округлением до 1 квадратного метра. Указанное значение площади земельного участка может быть уточнено при проведении кадастровых работ не более чем на десять процентов)		
Обозначение характерных точек границ	Координаты, м	
	(указываются в случае подготовки схемы расположения земельного участка с использованием информационной системы или иных технологических и программных средств. Значения координат, полученные с использованием указанных технологических и программных средств, указываются с округлением до 0,01 метра)	
	X	Y
1	310729,01	2213117,79
2	310773,30	2213137,18
3	310752,13	2213184,71
4	310711,18	2213167,06
1	310729,01	2213117,79

<1> Часть 3 статьи 18.1 Федерального закона от 30 декабря 2015 г. № 431-ФЗ "О геодезии, картографии и пространственных данных и о внесении изменений в отдельные законодательные акты Российской Федерации", пункт 1 Положения о федеральной государственной географической информационной системе "Единая цифровая платформа "Национальная система пространственных данных", утвержденного постановлением Правительства Российской Федерации от 7 июня 2022 г. № 1040.



Условные обозначения:

-  :3У1 - образусмый зсмельный участок в кадастровом квартале 44:09:030601
-  :3У1 - Обозначение образуемого земельного участка
- 44:09:030601 - Кадастровый квартал, в котором расположен зсмельный участок
-  - обозначение характерной точки границы образуемого земельного участка
-  - границы земельных участков
-  - Границы кадастрового квартала
- 44:09-7.36 - Ресстровый номер территориальной зоны